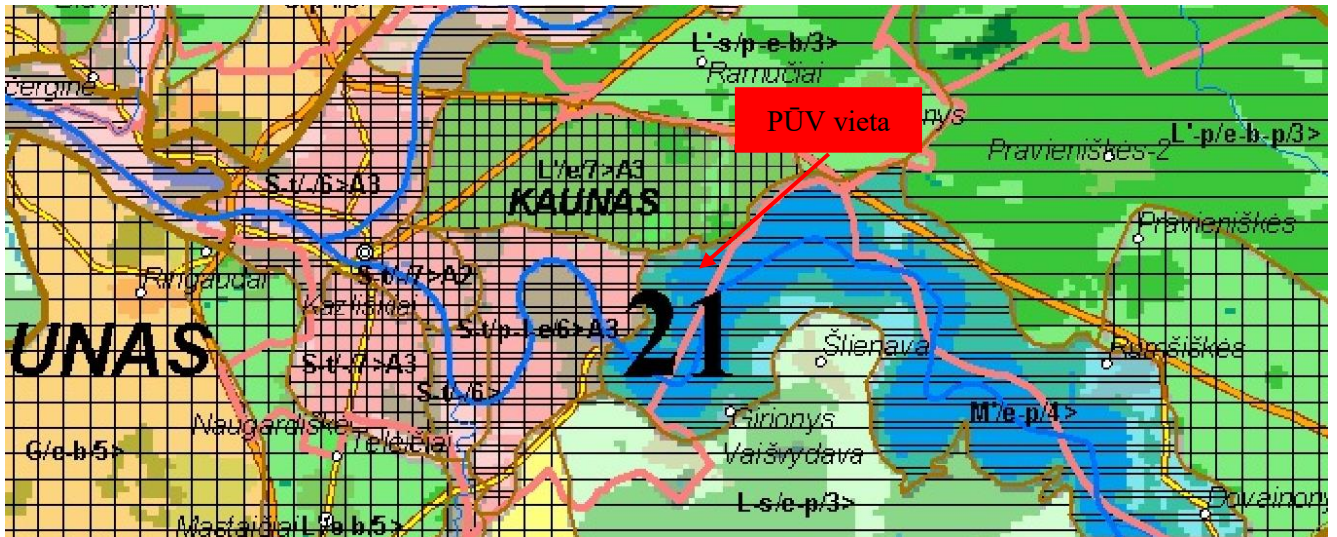


Ištrauka iš Lietuvos kraštovaizdžio fiziomorfotopų žemėlapio

(Šaltinis: <http://www.am.lt/VI/files/File/kraštovaizdis/leidiniai/Fiziomorfo.jpg>)



Bendrasis gamtinis kraštovaizdžio pobūdis
(skliausteliuose - porajonio indekse esantis kodas)

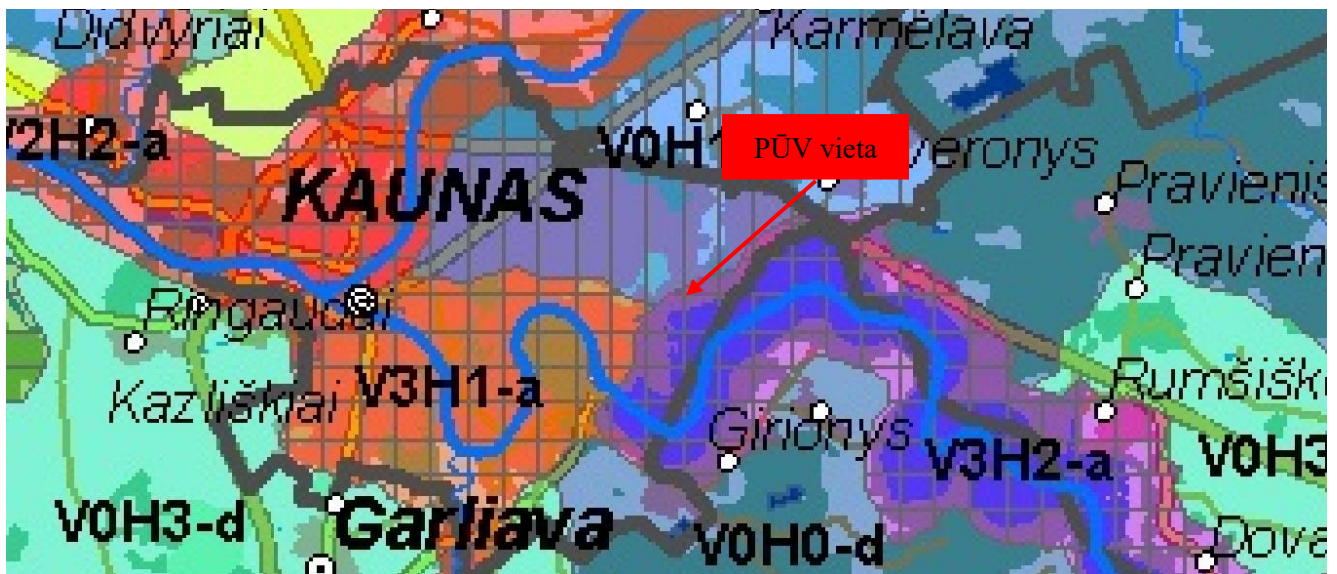
- Kranto zonos (< 20 m gylio) jūros kraštovaizdis (J)
- Povandeninių plynaukščių ir lomų jūros kraštovaizdis (J')
- Sekliųjų (< 2 m gylio) marių kraštovaizdis (M)
- Giliųjų marių kraštovaizdis (M')

Kraštovaizdžio sukultūrinimo pobūdis
(skliausteliuose - porajonio indekse esantis kodas)

- Pelkinis kraštovaizdis (0)
- Miškingas kraštovaizdis (1)
- Miškingas agrarinis kraštovaizdis (2)
- Miškingas mažai urbanizuotas kraštovaizdis (3)
- Agrarinis kraštovaizdis (4)

Ištrauka iš Lietuvos kraštovaizdžio vizualinės struktūros žemėlapio

(Šaltinis: <http://www.am.lt/VI/files/File/kraštovaizdis/leidiniai/Videomorfo.jpg>)



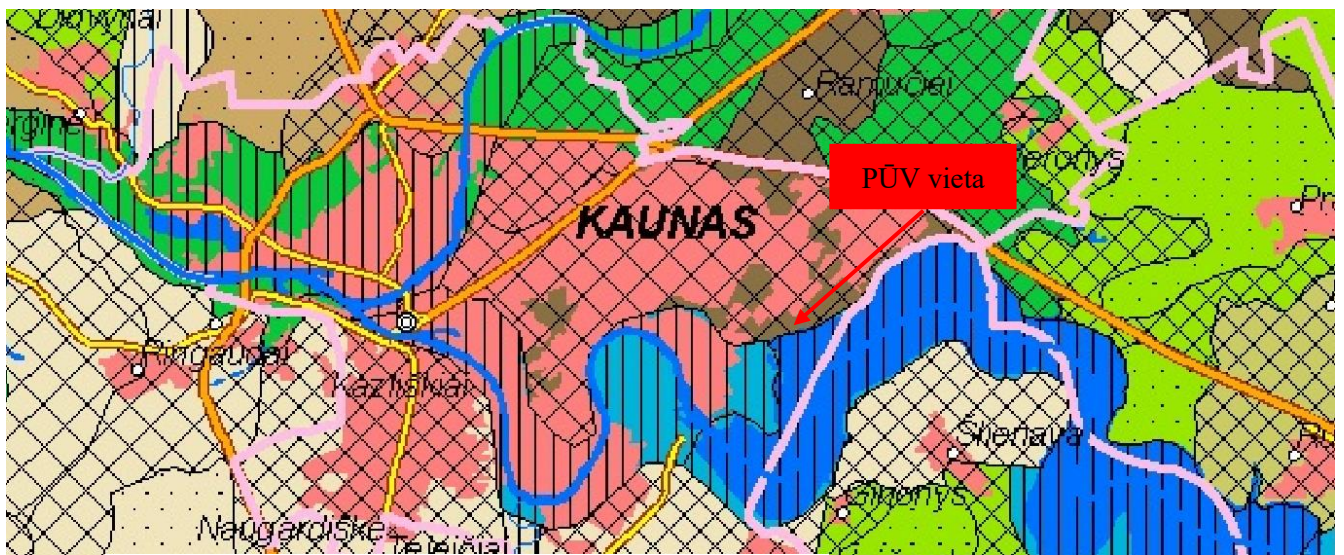
Pamatiniai vizualinės struktūros tipai

(Vertikaliaji ir horizontalioji sąskaida)

- V3H3
- V3H2

Ištrauka iš Lietuvos kraštovaizdžio biomorfotopų žemėlapio

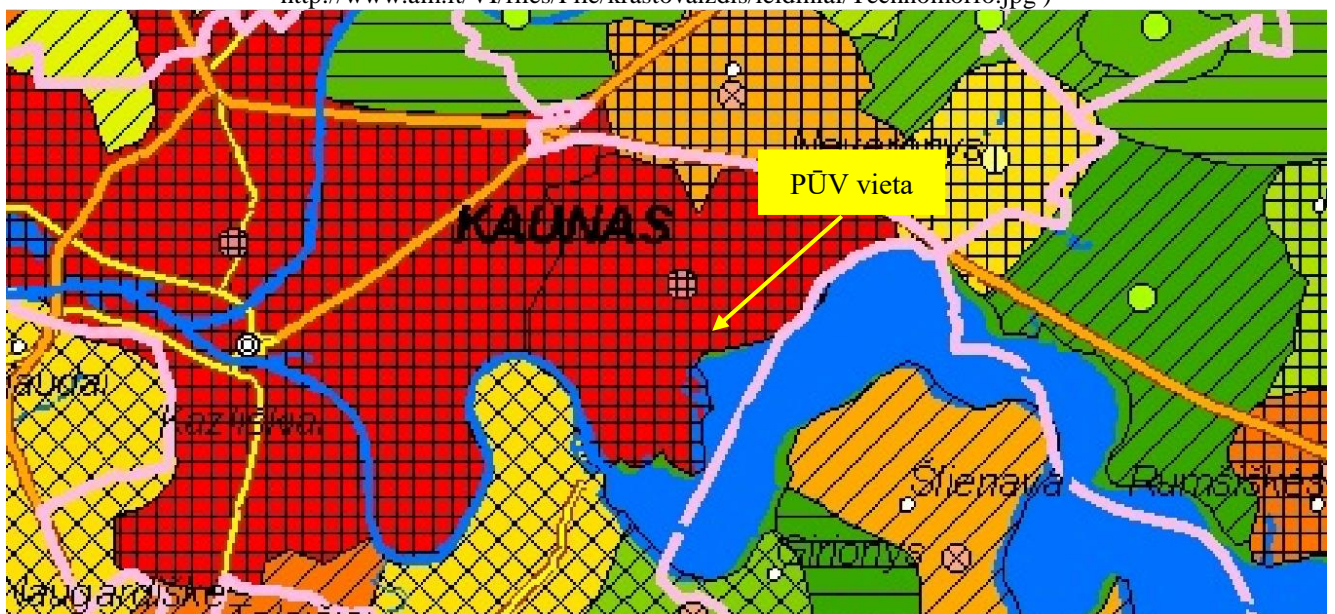
(Šaltinis: <http://www.am.lt/VI/files/File/kraštovaizdis/leidiniai/Biomorfo.jpg>)



Plotu vyraujantys (> 50%) kraštovaizdžio biomorfotopų struktūros elementai	Aukštis	Kontrastingumas		Horizontalioji biomorfotopų struktūra
		Didelis	Vidutinis	
Miškai	Didelis			Porėtas foninis
Agrokompleksai ir/arba pelkės (miškų plotai > 500 ha)	Pereinamasis			Mozaikinis stambusis
Agrokompleksai ir/arba pelkės (miškų plotai < 500 ha)				Mozaikinis smulkusis
				Koridorinis

Ištrauka iš Lietuvos kraštovaizdžio technomorfotopų žemėlapio

(Šaltinis: <http://www.am.lt/VI/files/File/kraštovaizdis/leidiniai/Technomorfo.jpg>)



Plotinės technogenizacijos

tipas

- Pramoninio-gyvenamojo užstatymo
- Pramoninė-kasybos
- Stambios urbanizacijos agrarinė
- Vidutiniškos urbanizacijos agrarinė
- Kaimų agrarinė

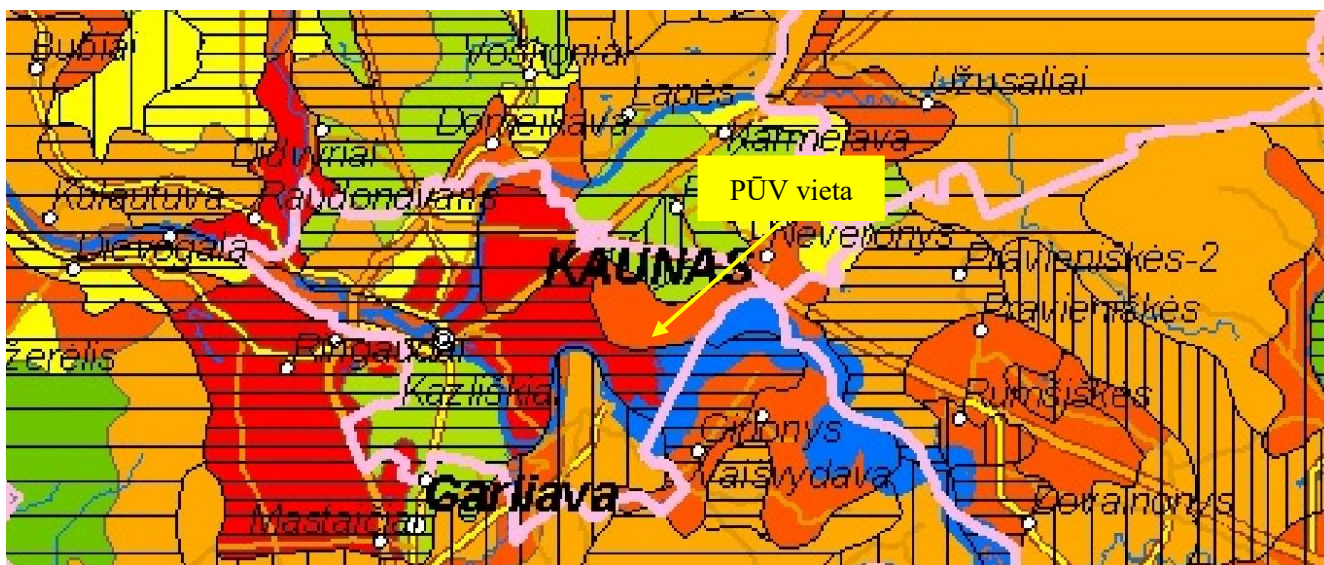
Infrastruktūros tinklo tankumas

km/kv.km

- 0,000 - 0,500
- 0,501 - 1,000
- 1,001 - 1,500
- 1,501 - 2,000
- 2,001 - 7,381

Ištrauka iš Lietuvos kraštovaizdžio geocheminės toposistemos žemėlapio

(Šaltinis: <http://www.am.lt/VI/files/File/krastovaizdis/leidiniai/Geoctopo.jpg>)



Geocheminės toposistemos pagal buferiškumo laipsnį

- Ypač didelio buferiškumo
- Labai didelio buferiškumo
- Didelio buferiškumo
- Vidutiniško buferiškumo
- Mažo buferiškumo
- Labai mažo buferiškumo

Geocheminės toposistemos pagal migracinės struktūros tipą

- Akumuliuojančios
- Sąlyginai akumuliuojančios
- Subalansuotų srautų
- Sąlyginai išsklaidančios
- Išsklaidančios